出典：国土地理院発行5万分1の地形図
南部総合県民局那賀庁舎管内図（承認番号23四複,第54号）を加工して作成

実施設計図面

業務名	Ｒ４那土　国道１９３号　那賀・平谷 道路規制看板設置業務（２）		
路線名等	一般国道１９３号		
業務箇所	那賀郡那賀町平谷（第２分割）		
図面名	位置図		
縮尺	－	図面番号	１／３
会社名			
事業者名	徳島県南部総合県民局＜那賀＞		

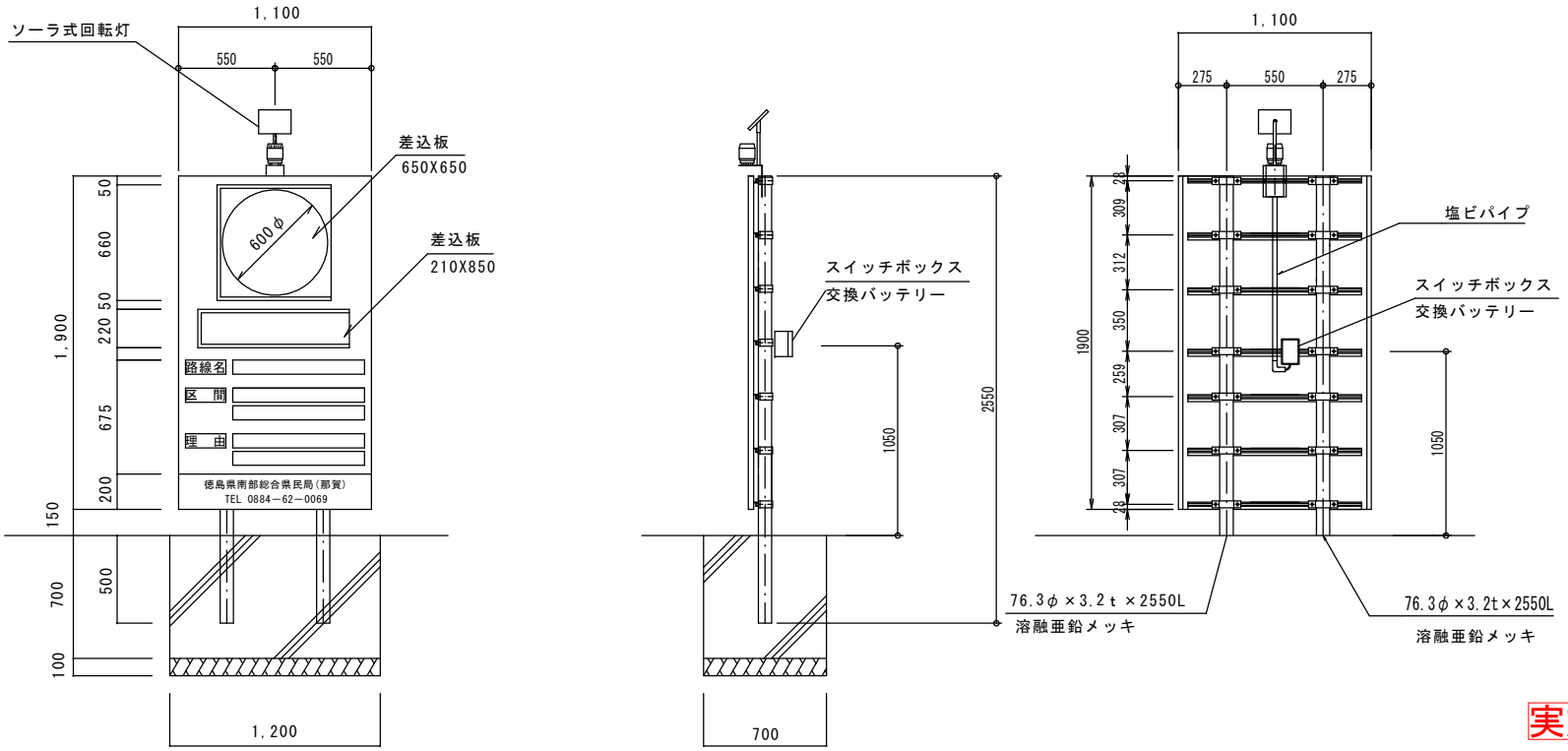

実施設計図面

業務名	Ｒ４那土　国道１９３号　那賀・平谷 道路規制看板設置業務（２）		
路線名等	一般国道１９３号		
業務箇所	那賀郡那賀町平谷（第２分割）		
図面名	構　造　図		
縮　尺		図面番号	２／３
会社名			
事業者名	徳島県南部総合県民局＜那賀＞		

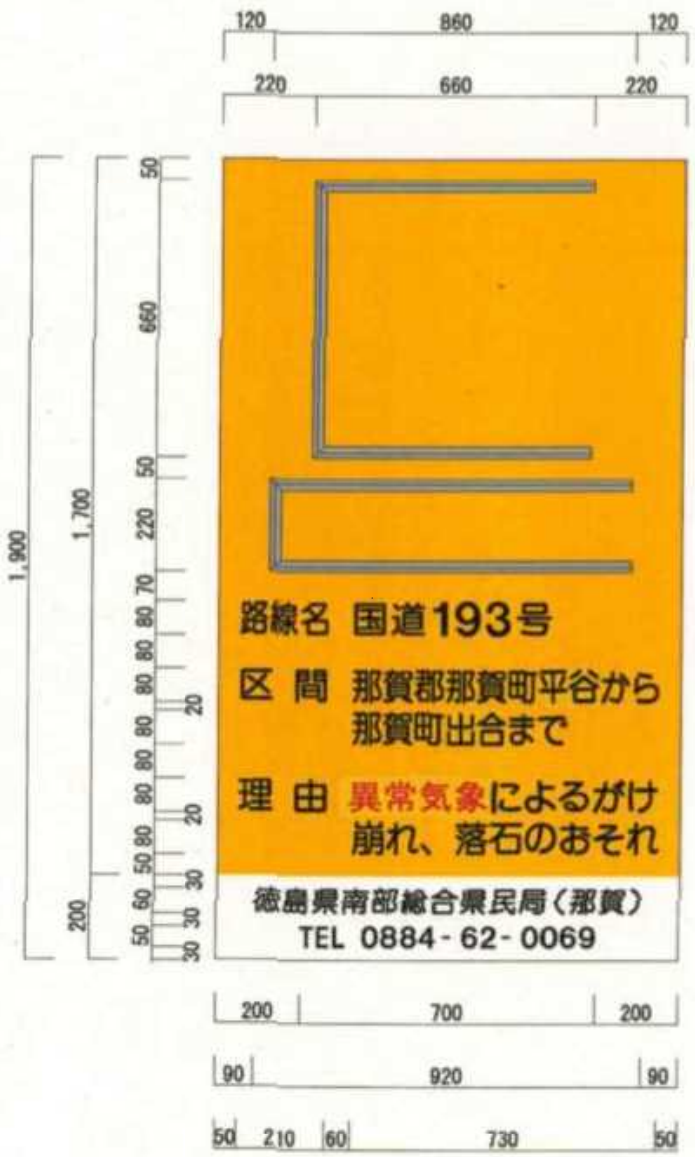

差込プレート

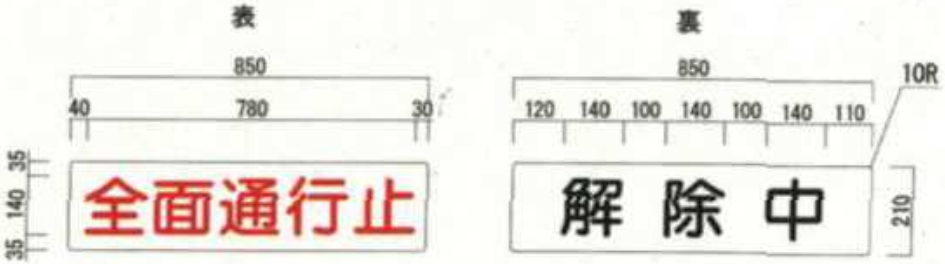

実施設計図面

工事名	R４那土　国道１９３号　那賀・平谷 道路規制看板設置業務（２）		
路線名等	一般国道１９３号		
工事箇所	那賀郡那賀町平谷（第２分割）		
図面名	表　示　図		
縮尺		図 面 番 号	３　／　３
会社名			
事業者名	南部総合県民局＜那賀＞		